Guía de Bolsillo

Para descubrir Villa Pehuenia – Moquehue.

Tuguiaenpehuenia.com.ar

HOLA! Soy cami.

Hace unos años me convertí oficialmente en neuquina, cuando decidí mudarme a lo que hoy es mi hogar: *Villa Pehuenia – Moquehue.*

Con el paso del tiempo, fui descubriendo que todavía hay muchísimo por mostrar y contar sobre este lugar, y que muchas veces esa información no siempre está al alcance de quienes vienen por primera vez.

Aunque hoy podés encontrar parte de ese contenido en mi página web y redes sociales, sentía que hacía falta algo más simple, práctico y fácil de llevar.

Por eso creé esta guía.

Una guía pensada para acompañarte si es tu primera vez en la localidad, para que tengas todo lo esencial a mano y puedas disfrutar el destino desde el primer momento.

Gracias por estar acá y ser parte de este camino.

Villa Pehuenia – Moquehue

Un poco de su historia

Ubicada en el centro-oeste de la provincia de Neuquén, Villa Pehuenia es una localidad joven, con apenas unas pocas décadas de historia.

En ***1989*** se crea la ***Comisión de Fomento*** y, en el año ***2004***, se convierte en ***municipio***. Es decir, hablamos de un destino que, en términos históricos, todavía está creciendo y construyendo su identidad.

Hoy, en 2026, somos menos de 10.000 personas viviendo de manera permanente, y gran parte de la comunidad está directamente vinculada al turismo.

Villa Pehuenia y Moquehue se encuentran a unos 15 km de distancia. Si bien pertenecen al mismo municipio y comparten muchas características, no son la misma localidad.

Lo que hace especial a este destino
no es solo su paisaje, sino su identidad.

Se destaca por su fuerte conexión con las comunidades Mapuche presentes en la región, sus entornos 100% naturales, la variedad de actividades durante todo el año y una gastronomía que combina tradición y productos locales.

Su nombre proviene del pehuén, como llaman las comunidades mapuche a la araucaria araucana, un árbol milenario que define el paisaje y la cultura de este lugar.

Corredor turistico

Ruta del Pehuen

El nombre ***Pehuén*** proviene del idioma mapuche **(*mapudungun*)** y hace referencia a la ***Araucaria araucana***, un árbol milenario y sagrado para la región. Cada otoño ,este gigante de la cordillera regala el piñón, una semilla ancestral similar a una gran almendra, que durante generaciones ha sido base alimenticia y parte fundamental de la cultura de las comunidades mapuche.

Hoy, el pehuén sigue siendo el corazón de la historia, las tradiciones y la gastronomía neuquina.

Aunque Villa Pehuenia es uno de sus hogares más representativos, este árbol no vive únicamente aquí. Forma parte de un recorrido más amplio conocido como ***La Ruta del Pehuén***, un corredor turístico que conecta distintos paisajes y localidades del Centro-oeste neuquino.

Zapala: Portal de entrada a la ruta y centro logístico.
Las Lajas y Loncopué: Vías de paso con formaciones geológicas únicas (como los Riscos Bayos).
Caviahue - Copahue: Tierra de termas, cascadas y un lago ácido al pie del volcán Copahue.
Villa Pehuenia - Moquehue :El corazón lacustre de la ruta, rodeado de penínsulas y playas de arena volcánica.
Aluminé: Capital del rafting en el río Aluminé y puerta al Parque Nacional Lanín



Datos Curiosos

- ***Es un fósil viviente, el pehuén puede vivir más de 1.000 años. Crece lentamente y sus ramas forman "pisos" que marcan su edad.***
- ***En un mismo viaje podes pasar del lago Caviahue, de origen volcánico y aguas ácidas, a los lagos Aluminé y Moquehue, de aguas dulces y cristalinas.***

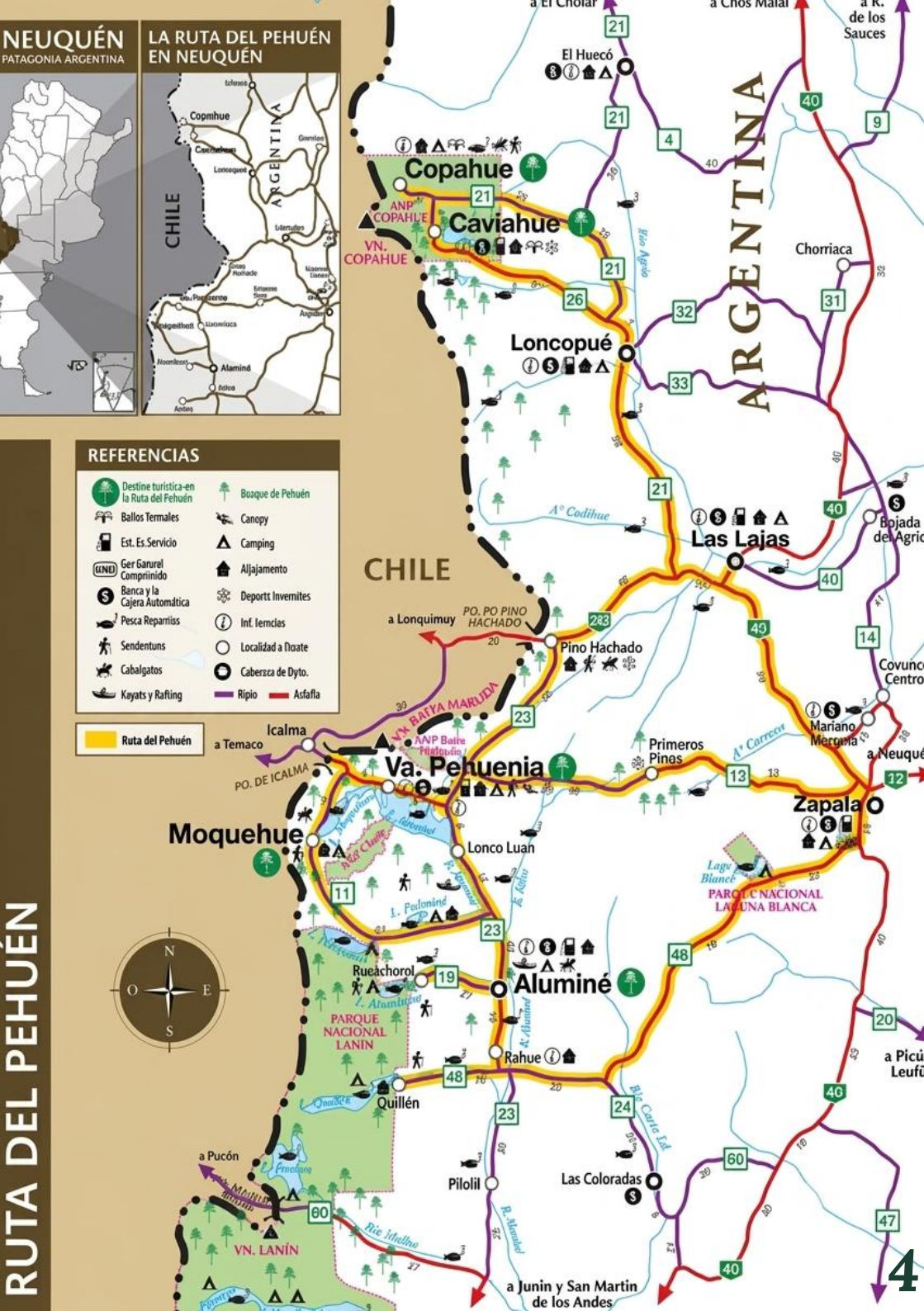
NEUQUÉN
PATAGONIA ARGENTINA
LA RUTA DEL PEHUÉN EN NEUQUÉN
CHILE
ARGENTINA
Copmhue
Alaminé
REFERENCIAS
Destine turística-en la Ruta del Pehuén
Bozque de Pehuén
Ballos Termales
Canopy
Est. Es.Servicio
Camping
Ger Garurel Compriinido
Aljajamento
Banca y la Cajera Automática
Deportt Invernites
Pesca Reparriss
Inf. lemcias
Sendentuns
Localidad a Dcate
Cabalgatos
Caberzca de Dyto.
Kayats y Rafting
Ripio
Asfafla
Ruta del Pehuén
RUTA DEL PEHUÉN
a El Cholar
a Chos Malal
a R. de los Sauces
El Huecó
Copahue
ANP COPAHUE
Caviahue
VN. COPAHUE
Chorriaca
Loncopué
Las Lajas
Bojada del Agric
CHILE
a Lonquimuy
PO. PO PINO HACHADO
Pino Hachado
Covunco Centro
Mariano Mercuria
a Neuqué
Icalma
a Temaco
PO. DE ICALMA
Va. Pehuenia
Primeros Pinos
Zapala
Moquehue
Lonco Luan
Lago Blanco
PARQUE NACIONAL LAGUNA BLANCA
Rueachorol
Aluminé
PARQUE NACIONAL LANIN
Rahue
Quillén
a Picú Leufú
a Pucón
Pilolil
Las Coloradas
VN. LANÍN
a Junin y San Martin de los Andes
N
O
E
S

Accesos a la localidad

RECOMENDACIÓN CLAVE: Antes de salir, consulta siempre el estado de las rutas con ***Vialidad Provincial.*** En invierno/lluvia el uso de cadenas puede ser obligatorio.

Llegar a ***Villa Pehuenia – Moquehue*** ya es parte del viaje. Todos los accesos combinan asfalto y tramos de ripio, rodeados de paisajes de montaña.

Todas las vías de ingreso requieren transitar tramos de ripio.

Por RP 13 (Primeros Pinos) — La más directa
Distancia: 120 km desde Zapala (55 km de ripio)

Por RP 23 (Pino Hachado) — Escénica
Ruta: Desde Las Lajas RN 242 a Pino Hachado + RP 23 al sur.
Distancia: 155 km (35 km de ripio).

Por RP 46 — Cuesta del Rahue
Ruta: Zapala RN 40 al sur + RP 46 a Aluminé + RP 23 al norte.
Distancia: 210 km desde Zapala (50 km de ripio en dos tramos) **> Única ruta garantizada en temporada invernal.**

Otros Accesos

Desde San Martín de los Andes (210 km): Por RP 23 pasando por Aluminé (35 km de ripio).

Desde Chile (Paso Icalma): 149 km desde Temuco (36 km de ripio desde Melipeuco)

LLEGADA EN AVIÓN

Aeropuertos cercanos:
Neuquén Capital y
San Martín de los Andes
(Chapelco).

SERVICIOS DE COLECTIVO

EMPRESA ALBUS - Desde Neuquén Capital

Frecuencia: ***Lun, Mié, Vie, Dom.***

NQN -> V. PEHUENIA: 06:30 **->**13:30 hs.

V. PEHUENIA-> NQN: 14:30 **->** 21:30 hs.

Extra Lunes: 22:00 **->** 05:00 hs.

EMPRESA CAMPANA DOS - Desde Neuquén Capital o San Martín de los Andes

Frecuencia: ***Todos los días.***

NQN ↔ PEHUENIA: Ida: 12:30 **->** 22:00 hs.

Vuelta: 22:00 **->** 06:00 hs.

SMA ↔ PEHUENIA: Ida: 17:30 **->** 22:00 hs.

Vuelta: 05:30 **->** 10:10 hs

💡 Nota: Villa Pehuenia y Moquehue ***NO cuentan con transporte público interno*** (colectivos/combis locales).

Villa Pehuenia

CENTRO COMERCIAL VILLA PEHUENIA
CENTRO CÍVICO VILLA PEHUENIA
RP13 KM12
RUTA PROV. Nº13
Mirador de la R.N.Urbana
Laguna Pollo Lafquen
Laguna
Reserva Natural Urbana
Sala de Actividades Físicas
Laguna
Calle Los Coihues
Mirador del Ciprés
Laguna El Manzano
Calle Los Cóndores
Muelle Actividades Turísticas
RP13 KM11
Mirador de la Costanera
Calle Los Maitenes
Comunidad Mapuche Puel
Lago Aluminé
Lago Aluminé
Radal Co
Bosque Península de los Coihues

DISTANCIAS *expresadas en km*	
Buenos Aires	1458
Córdoba	1481
Rosario	1463
Mar del Plata	1300
Bahía Blanca	810
Santa Rosa	850
Neuquén	310
Villa La Angostura (x Rahue)	438
Bariloche (x Rahue)	398
Caviahue (x Pino Hachado)	193
Aluminé	60
Zapala	110
Temuco (Chile)	140
Cunco (Chile)	75
Melipeuco (Chile)	50

Villa Unión · Villa Italia · Barrio Parque

RP13 KM 8
RUTA PROV. Nº13
Laguna
Barrio Parque
Rp13 KM 7
Comunidad Mapuche Puel
Arroyo
Villa Italia
RP13 KM 6
Lago Aluminé
Villa Unión
Lago Aluminé

REFERENCIAS

- Of. de Informes turísticos
- Estación de combustible
- Cajero Automático
- Playa
- Mirador
- Rapel/Tirolesa
- Deportes de nieve
- Gastronomía & Regionales
- Cabalgatas
- Mountain bike
- Trekking
- Pesca
- Rafting
- Deportes náuticos

INFO ÚTIL
Vialidad Prov. 0810 333 7882
Defensa Civil 2942 604068
Policía 101
Centro de Salud 107 / 2942 498091
Oficina de Turismo 2942 472732
visite nuestra web!
www.villapehuenia.gob.ar

Centro Cívico Villa Pehuenia

RUTA PROV. Nº13
Banco
Bomberos
Policía
Prefectura
Plaza de las Instituciones
Biblioteca
Plaza Entre Pehuenes
Municipalidad
E.P.E.N.
Laguna El Manzano
Parroquia
Farmacia
Muelle Actividades Turísticas

Centro Comercial Villa Pehuenia

Centro de Salud
RUTA PROV. Nº13
Plaza de la Mujer y la Familia
PASEO ARTESANAL VILLA PEHUENIA
Parador Municipal de Ómnibus
Farmacia

Moquehue

RUTA PROV. Nº11
Arroyo Las Animas
Lago Moquehue
RP11 KM14
Parroquia
Arroyo
Arroyo Chenque-Có
RP11 KM15
Plaza de los Pioneros
Mirador
Arroyo Quillahue
Mirador
RP11 KM16
RUTA PROV. Nº11
a Norquinco
a Aluminé

Área General Villa Pehuenia·Moquehue
Ruta del PEHUEN
Naturalmente Activa
a Melipeuco
Cunco
Temuco
Aduana CH
Paso de Icalma
CHILE
Aduana ARG
11km
Parque de Nieve Batea Mahuida
3,5km
Acceso al Volcán
7,5km
Mirador de las Antenas
7,4km
Acceso al Parque
7,7km
Mirador de los Lagos
COMUNIDAD MAPUCHE PUEL
Gendarmería
La Angostura
Vivero Prov. L. A. Puel
1km
Centro de Salud
km 0
VILLA PEHUENIA
VILLA UNIÓN-VILLA ITALIA BARRIO PARQUE
3,5km
5km
Camping Municipal Rastro de Mula
Informes
ARGENTINA
Camping Municipal El Verde
15,5km
Mirador de Moquehue
Lago Moquehue
CINCO LAGUNAS Quechu Lafquen
Laguna Verde
Laguna Pichún
Laguna Matehue
Laguna Redonda
Laguna Coihuilla
Laguna Ralihuen
COMUNIDAD MAPUCHE PUEL
Aº Coihueco
Aº Verde
Aº Las Ánimas
Aº Cargadero
Aº Liu Cullin
Aº Purumeco
Aº Del Barro
Aº Pilpilco
Aº Calfuqueo
A Caviahue
A Pino Hachado
A Paso del Arco
A Zapala
A Neuquén
11,5km
Río Litrán
Lago Aluminé
ÁREA NATURAL PROTEGIDA PROVINCIAL CHAÑY
Co. Chañy
Co. Teta de vaca
COMUNIDAD MAPUCHE CATALÁN
LONCO LUAN
RÍO ALUMINÉ TRAMO SUPERIOR
a Alumine
22km
Gendarmería
Arroyo Quillahue
MOQUEHUE
a Ñorquinco
a Alumine
(por Circuito Pehuenia)
Co. Bandera
PARQUE BATEA MAHUIDA
CHILE
ARGENTINA
Cumbre
Laguna del Cráter
km 7,5
Parque de Nieve
Confitería
km 3,5
Aduana ARG
Aº Allin Co
Mirador de las Antenas
km 7,4
Acceso
Circuito Pehuenia
Paso de Icalma
Chile
VILLA PEHUENIA
Río Litrán
a Caviahue
a Zapala
Co. La Bella Durmiente
Lago Moquehue
Lago Aluminé
MOQUEHUE
Río Aluminé
Co. Relém
Co. Impodi
Lago Polcahue
Lago Pulmarí
Río Pulmarí
Lago Pilhue
Lago Nompehuen
ÑORQUINCO
Lago Ñorquinco
Guardaparque
PARQUE NACIONAL LANÍN SECC. NORTE
a Aluminé
Co. Cluchú Chumaiñ
El Huecú
COPAHUE
CAVIAHUE
LONCOPUÉ
Chorriaca
LAS LAJAS
Paso Pino Hachado
Pino Hachado
Mariano Moreno
VILLA PEHUENIA MOQUEHUE
Primeros Pinos
PARQUE NACIONAL LAGUNA BLANCA
Lonco Luan
a Circ. Pehuenia
ALUMINÉ
a Lago Ruca Choroi
Rahue
a Lago Quillén
PiloLil
Las Coloradas
a Junín y SMA
a Junín y SMA
MUNICIPALIDAD DE VILLA PEHUENIA · MOQUEHUE
#TuDestinoPorNaturaleza
VILLA PEHUENIA MOQUEHUE
Ente Mixto de Promoción Turística
INFO ÚTIL
Vialidad Prov. 0810 333 7882
Defensa Civil 2942 604068
Policía 101
Centro de Salud 107 / 2942 498091
Oficina de Turismo 2942 472732
visite nuestra web!
www.villapehuenia.gob.ar



Verano

Días largos, playas de arena clara y actividades náuticas.

Playas de la Península y Radal-Co: *Aguas cristalinas, ideales para picnic, kayak, SUP y natación.*

Subida al Volcán Batea Mahuida: *Vista a la cráter-laguna y miradores panorámicos (Antenas y Ciprés).*

Muelle Turístico: *Excursiones en barco o alquiler de embarcaciones en el lago Aluminé.*

Circuito Pehuenia completo: *120 Km de recorrido escénico bordeando lagos y ríos.*

Explosión de colores dorados, rojizos y tranquilidad total.

Caminatas y miradores: Recorridos con vistas increíbles entre bosques teñidos de colores otoñales. La localidad se vive más tranquila, con una mística distinta.

Primeras nevadas: Podés sorprenderte con los Primeros días de nieve.

Temporada de hongos: Ideal para descubrir sabores y productos locales.

Fiesta Nacional del Chef: Evento gastronómico destacado de la región.



Otoño

Invierno

Nieve, deportes invernales y paisajes de cuento

Parque de Nieve Batea Mahuida: Esquí, snowboard, trineos y paseos en raquetas administrados por la Comunidad Puel.

Caminata con raquetas: Senderos nevados en los bosques de araucarias araucanas.

Puntos panorámicos nevados: Carteles icónicos de Villa Pehuenia y Moquehue para fotos de recuerdo.

Gastronomía de montaña: Tarde de té, chocolates y cocina patagónica junto a la estufa de leña.

Un mix perfecto entre días agradables y la tranquilidad de la pretemporada.

Circuito Pehuenia: Recorrido de 120 km entre montañas, ríos y acceso al Parque Nacional Lanín.

Avistaje de aves: Gran diversidad en los bosques de Moquehue.

Días de playa: Algunas jornadas permiten disfrutar del lago y actividades lacustres.

Cascadas y ríos: El deshielo deja los caudales en su mejor momento.



Primavera

Volcán Batea Mahuida

Qué es:
El hito más famoso del destino.

Atractivo:
Laguna en el cráter, vistas 360° desde su cima a los lagos Aluminé y Moquehue, y al mirador de Las Antenas.

Muelle Turístico

Qué es: Centro náutico y la unión natural de los lagos Aluminé y Moquehue.

Atractivo: Paseos embarcados, postales al atardecer y avistaje de flora y aves nativas.



Circuito Pehuenia

Qué es: Recorrido de 120km escénico en auto conectando Villa Pehuenia, Moquehue y Aluminé.

Atractivo: Vistas panorámicas a ríos, lagos, formaciones como los Paredones Geológicos y el Cerro Impodi.

5 Lagunas

Qué es:
Circuito administrado por la comunidad Puel.

Atractivo:
5 Lagunas de cordillera prístinas rodeadas de pehuenes, un entorno de paz absoluta

Villa Pehuenia es CAPITAL de la GASTRONOMÍA Neuquina

Su cocina se destaca por revalorizar ingredientes ancestrales y autóctonos de la cordillera.

El evento gastronómico más emblemático de la Patagonia, con más de 20 ediciones de historia.

Dónde se realiza: *Salón de Actividades Físicas (SAF), Villa Pehuenia.*

Cuándo: *Primer finde semana de Mayo.*

Qué vas a encontrar:

- Clases magistrales:
  Cocineros y chefs referentes de todo el país en vivo.
- Patio de Fuegos:
  Curanto, corderos al asador y cocina de disco al aire libre.
- Patios de Comidas:
  Propuestas gastronómicas para degustar sabores patagónicos en formato al paso.
- Feria de Productores:
  Cervezas artesanales, chocolates, conservas, alfajores y artesanías.

Sabores que definen la identidad local: piñón, cordero patagónico, trucha de lago y productos de bosque como hongos y frutos rojos.

Eventos

Enero:
Fiesta del Piñonero y del Artesano Mapuche (2 al 4),
Fiesta Provincial del Lago y las Araucarias (16 al 18),
Cruce A Nado Del Lago Aluminé (24).

Febrero:
Fiesta de la Cultura y la Tradición Gaucha (6 al 8).

Marzo:
Seven de Hockey Mayores (6 al 8),
Travesía Binacional Lagos Vivos - Travesía Pehuén (21 al 23).

Mayo:
Fiesta Nacional del Chef Patagónico (1 al 3).

Junio:
Ritual de Invierno (20 y 21).

Agosto:
Pirren, la Fiesta de la Nieve

Septiembre:
ASICS K21 Series (5 y 6).

Octubre:
Regata del Pehuén (10 al 12).

Noviembre:
Calvario Race (20 al 22).

Diciembre:
Duatlón Desafío
Tierras Milenarias (5 y 6)

Creado por Camila Miguel 2026 Guía de Bolsillo

Planear tu viaje nunca fue tan fácil



Escanea el QR para obtener mas información

@tuguiaenpehuenia *Tuguiaenpehuenia.com.ar*